




# ATLASUL LUMII



Copyright © Pichall & Gunzi, an imprint of Award Publications Limited.

Copyright © Editura Kreativ, 2018

**Director editorial:** Andrei Timar

**Traducător:** Flavius Țuțuianu

**Corrector:** Medana Croitoru

**Tehnoredactori:** Kelemen Erzsébet,

Magyarosi Júlia, Kis Marika

**Copertă:** Vajda György Tibor

**Colaborator:** SC Design Solutions Consulting SRL

Toate drepturile asupra prezentei ediții aparțin Editurii Kreativ. Nicio parte a acestei publicații nu poate fi reprodusă, stocată sau transmisă în orice formă sau prin orice mijloace electronice, mecanice, fotocopii, înregistrări sau altele, fără acordul scris al Editurii Kreativ.

ISBN 978-606-646-575-5

**Comenzi la:**

Tel.: 0265-250805

office@editurakreativ.ro

www.editurakreativ.ro

facebook.com/editurakreativ

**Descrierea CIP** a Bibliotecii Naționale a României

**Atlasul lumii.** - Târgu Mureș : Kreativ, 2018

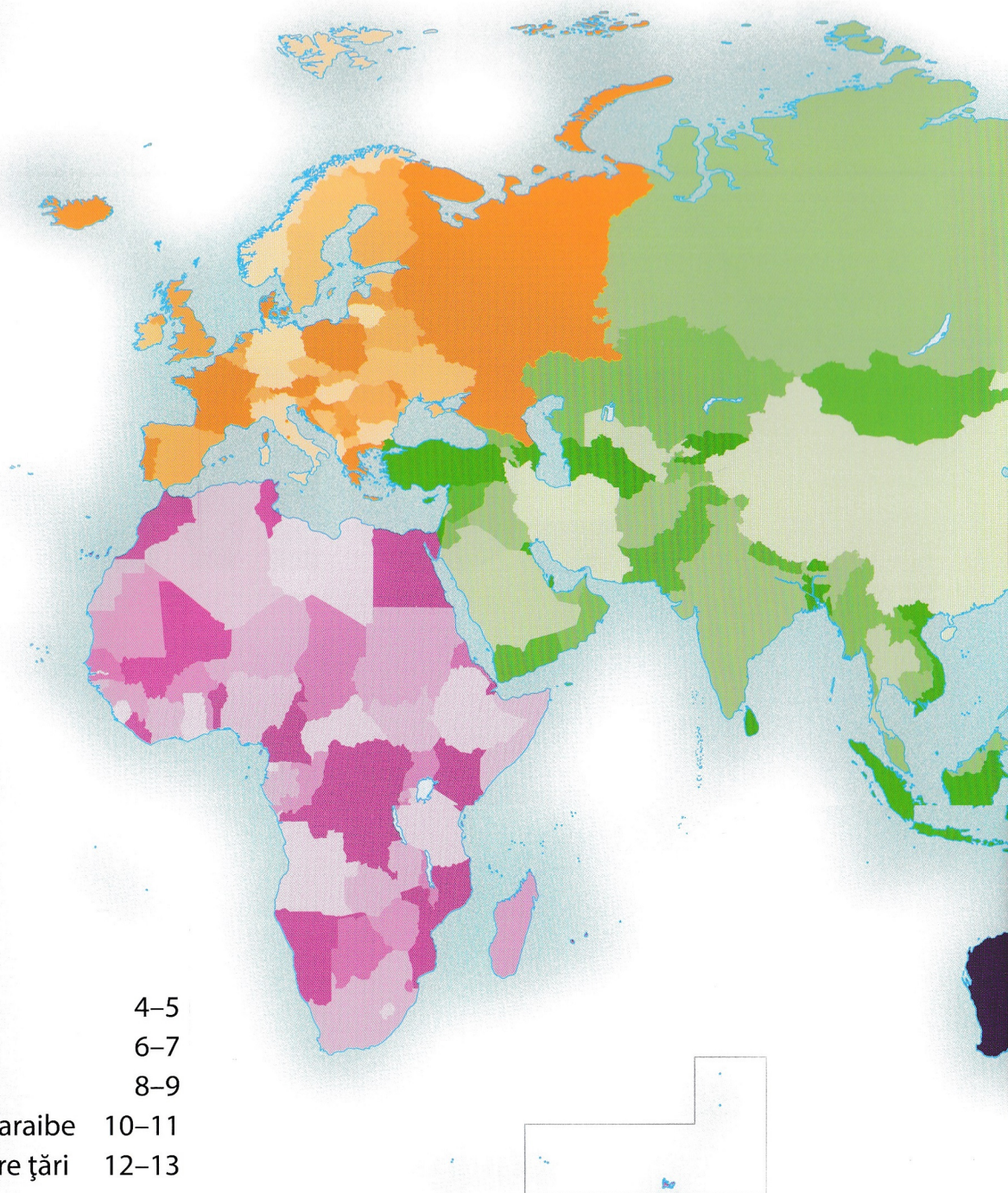
ISBN 978-606-646-575-5

59

087.5

**Lista de abrevieri**

- AZER AZERBAIDJAN
- E.A.U. EMIRATELE ARABE UNITE
- MB MAREA BRITANIE
- NZ NOUA ZEELANDĂ
- SUA STATELE UNITE ALE AMERICII



# Cuprins

## America de Nord

Continentul	4-5
Canada	6-7
Statele Unite ale Americii	8-9
America Centrală și Insulele Caraibe	10-11
America de Nord – Date despre țări	12-13

## America de Sud

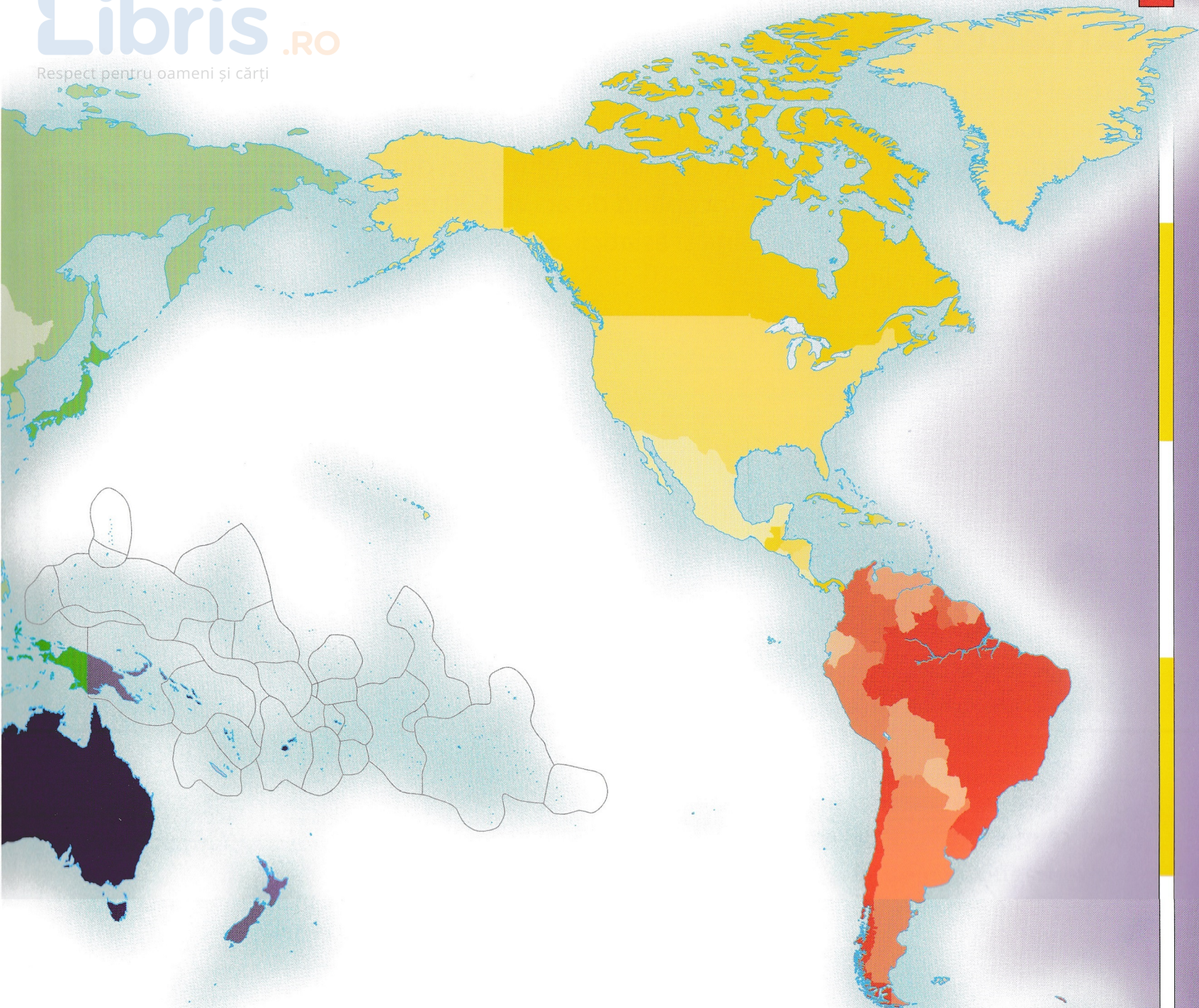
Continentul	14-15
America de Sud	16-17
America de Sud – Date despre țări	18-19

## Africa

Continentul	20-21
Africa de Nord	22-23
Africa de Sud	24-25
Africa – Date despre țări	26-29

## Europa

Continentul	30-31
Europa de Nord	32-33
Europa de Vest	34-35
Europa Centrală	36-37
Europa de Sud-Est	38-39
Federația Rusă	40-41
Europa – Date despre țări	42-45



## Asia

Continentul	46–47
Asia de Sud-Vest	48–49
Asia Centrală	50–51
Asia de Sud	52–53
Asia de Est	54–55
Asia de Sud-Est	56–57
Asia – Date despre țări	58–61

## Australasia și Oceania

Continentul	62–63
Australia	64–65
Insulele Pacificului	66–67
Australasia – Date despre țări	68–69

## Arctica și Antarctica

Arctica și Antarctica	70–71
Index	72

# America de Nord

Este al treilea continent ca mărime, fiind împărțit în 23 de țări. Se întinde de la zonele înghețate din Groenlanda până la cele tropicale din Insulele Caraibe. Primii oameni au ajuns aici din Asia, în urmă cu circa 20.000 de ani. Începând de acum 500 de ani, aici au ajuns și europenii, africanii și asiaticii, aducând cu ei noi limbi și religii.



## Cea mai mare țară

Canada este cea mai întinsă țară de pe continentul nord-american. Frontiera sa cu Statele Unite este cea mai lungă din lume, o parte din ea fiind alcătuită din marea cascadă Niagara, ce se află pe teritoriul ambelor țări.

## DESPRE AMERICA DE NORD

NUMĂR DE ȚĂRI	23
MĂRIME	Al treilea continent al planetei
SUPRAFAȚA TOTALĂ	24.709.000 kmp
POPULAȚIE	569,6 milioane de locuitori
CEA MAI MARE ȚARĂ	Canada – 9.984.670 kmp
CEA MAI MICĂ ȚARĂ	St. Kitts și Nevis – 261 kmp
CEL MAI MARE ORAȘ	Mexico City, Mexic

STATELE UNITE  
ALE AMERICII  
(Alaska)



## Cel mai mare oraș

În Mexico City trăiesc mai mulți oameni decât în orice alt oraș nord-american. Capitala Mexicului are 21 de milioane de locuitori.

SUA  
(Hawaii)


OCEANUL  
ARCTIC

C A

OCEANUL  
PACIFIC

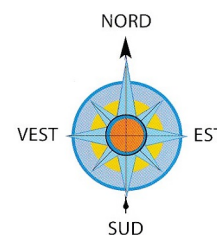
ȘTIAI CĂ...?

Granița dintre Mexic și Statele Unite este cea mai aglomerată din lume, fiind traversată anual de 350 de milioane de oameni.




## Cea mai mică țară

Insulele St. Kitts și Nevis sunt cea mai mică țară din America de Nord. Nu au doar cea mai mică populație, ci și cea mai redusă întindere.



# Canada

Este a doua cea mai întinsă țară din lume după Rusia. Cea mai mare parte a sa este acoperită de păduri, mii de lacuri și râuri. Partea de nord este înzăpezită și cu temperaturi foarte reduse, așa că acolo locuiesc foarte puțini oameni. Principalele industrii canadiene sunt mineritul, fabricarea hârtiei și pescuitul.



## 1 Călătorie în canoe prin Canada

Multe dintre lacurile și râurile din cele 37 de parcuri naționale canadiene pot fi explorate cu un caiac sau o canoe.




## 2 Puma

Cunoscute și sub denumirea de *lei de munte*, aceste feline sunt timide și preferă să trăiască retrase în locuri sălbatice, cum sunt Munții Stâncoși.

## 3 Gaița albastră


Aceste păsări inteligente sunt înrudite cu ciorile și coțofenele. Pot imita nu doar sunetele altor păsări, ci chiar și vocile oamenilor.





## 4 Inuiții

Unii dintre aborigenii ce locuiesc în apropierea Cercului Polar (numiți *inuiți*) se întrețin încă din vânătoare și pescuit.




## 5 Toamna în pădure

În fiecare toamnă, frunzele pădurilor canadiene se transformă din verde în galben, roșu și portocaliu. Numeroși turiști merg să admire spectacolul culorilor.

## 6 Vechea Ottawa

Ottawa a fost aleasă drept capitală a Canadei în 1857 de către regina Victoria a Marii Britanii.



**ȘTIAI CĂ...?**

Printre invențiile canadiene se numără cuptorul electric, fermoarul și baschetul.