

ATLAS GEOGRAFIC GENERAL

- ediție revizuită -

EDITURA



ARTA ATLAS

I. TERRA – ELEMENTE DE GEOGRAFIE FIZICĂ

Terra - O planetă a Universului - elemente grafice	3-4
Harta fusurilor orare.....	5
Plăcile tectonice ale Pământului.....	6
Răspândirea vulcanilor pe Glob.....	7
Harta zonelor și tipurilor de climă.....	8
Curenții oceanici.....	9
Harta fluviilor și lacurilor Terrei.....	10
Repartiția vegetației pe Glob.....	11


II. GEOGRAFIA CONTINENTELOR

A. EUROPA

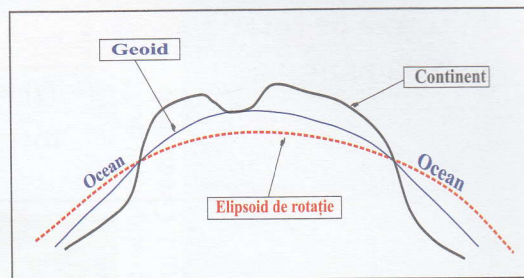
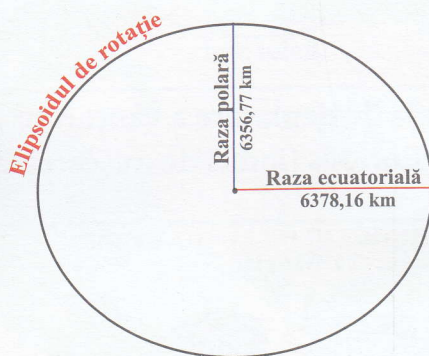
Harta politică a Lumii.....	12-13
Harta fizică a Lumii.....	14
EUROPA. Harta fizică.....	15
Europa. Repartiția fluviilor și lacurilor.....	16
Europa. Principalele tipuri de climă.....	17
Europa. Harta Repartiției vegetației naturale.....	18
Europa. Harta Repartiției solurilor.....	18
Europa. Harta lingvistică.....	19
Europa. Harta densității medii a populației statelor.....	19
Europa. Harta densității medii a populației.....	19
Europa. Harta politică.....	20
Europa de Vest. Harta fizică.....	21
Franța. Harta fizică.....	22
Benelux (Țările de Jos). Harta fizică.....	23
Regatul Unit al Marii Britanii și Irlandei de Nord. Harta fizică.....	24
Irlanda. Harta fizică.....	24
Europa Centrală. Harta fizică.....	25
Germania. Harta fizică.....	26
Polonia. Harta fizică.....	27
România. Harta fizică.....	28
România. Harta administrativă.....	29
Austria. Harta fizică.....	30
Elveția. Harta fizică.....	31
Europa de Sud. Harta fizică.....	32
Peninsula Iberică. Harta fizică.....	33
Peninsula Italică. Harta fizică.....	34
Peninsula Balcanică. Harta fizică.....	35
Europa de Nord. Harta fizică.....	36
Europa de Est. Harta fizică.....	37

II. GEOGRAFIA CONTINENTELOR
B. CONTINENTE EXTRAEUROPENE

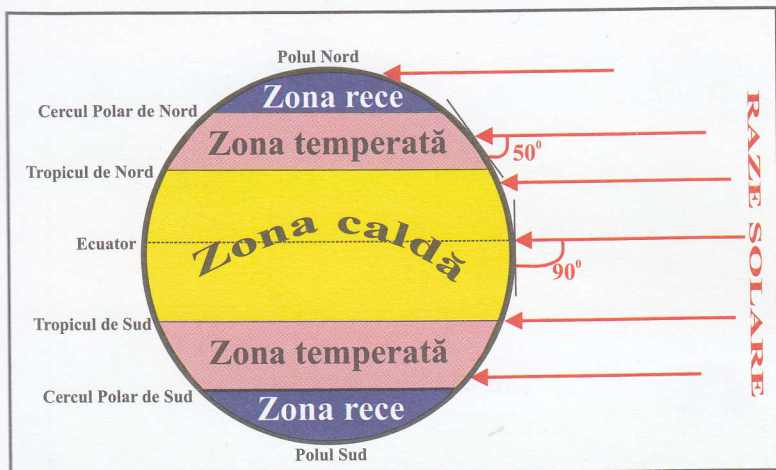
ASIA. Harta fizică.....	38
Asia. Harta politică.....	39
Asia. Repartiția principalelor resurse energetice și minerale.....	40
Asia. Repartiția principalelor concentrări industriale.....	40
Asia. Repartiția principalelor tipuri de climă.....	41
Asia. Repartiția vegetației naturale.....	41
Asia de Nord și Est. Harta fizică.....	42
Asia de Sud și Sud-Est. Harta fizică.....	43
Asia Centrală. Harta fizică.....	44
Asia Caucaziană. Harta fizică.....	45
Asia de Sud-Vest. Harta fizică.....	46
AFRICA. Harta fizică.....	47
Africa insulară. Harta fizică.....	48
Africa. Harta politică.....	49
Africa. Tipuri de climă.....	50
Africa. Repartiția precipitațiilor medii anuale	50
Africa. Temperatura medie anuală a aerului în luna iulie	50
Africa. Temperatura medie anuală a aerului în luna ianuarie	50
Africa. Repartiția principalelor resurse subsolice și marile centre industriale.....	51
Africa. Repartiția vegetației naturale.....	51
AMERICA. Harta fizică.....	52
America. Harta politică.....	53
America. Tipuri de climă. Repartiția vegetației naturale.....	54
America. Principalele concentrări industriale.....	54
America. Repartiția resurselor energetice și minerale.....	54
Statele Unite ale Americii. Harta fizică și administrativă.....	55
Canada. Harta fizică și administrativă.....	56
Mexic. Harta fizică.....	57
America Centrală. Harta fizică.....	58
America de Sud. Harta fizică.....	59
AUSTRALIA ȘI OCEANIA. Harta fizică.....	60
Australia. Harta fizică.....	61
Noua Zeelandă. Harta fizică și administrativă	62
Antarctica. Harta fizică.....	63



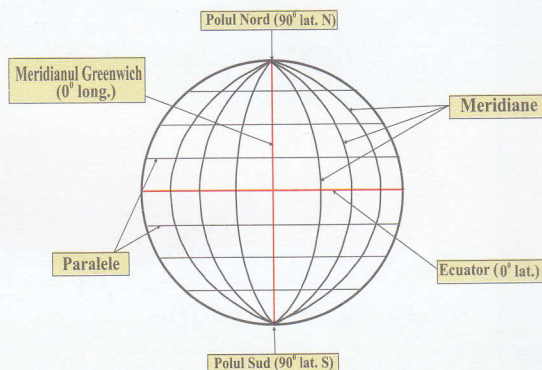
SISTEMUL SOLAR



Raporturile dintre elipsoidul de rotație și geoid



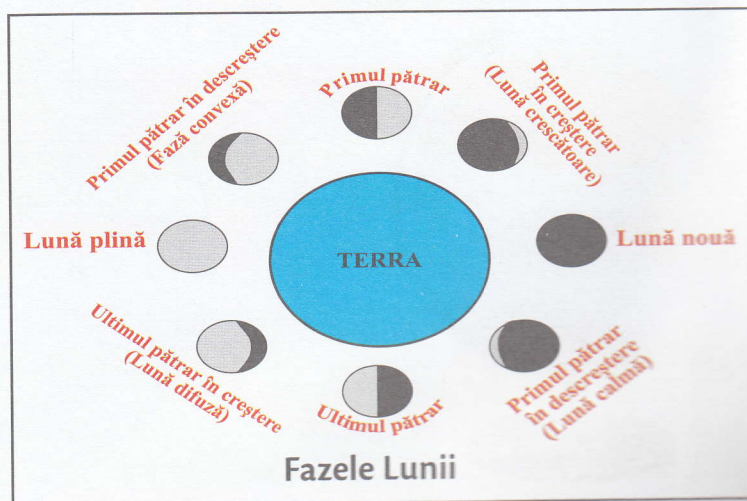
Implicațiile formei Pământului în formarea zonelor de climă



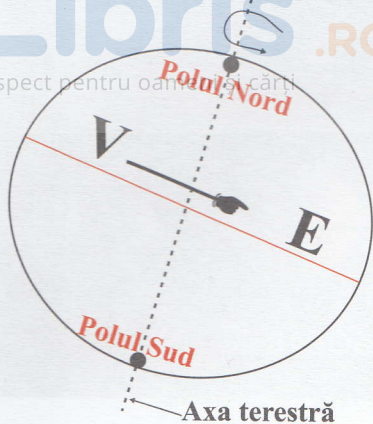
Paralele și meridiane



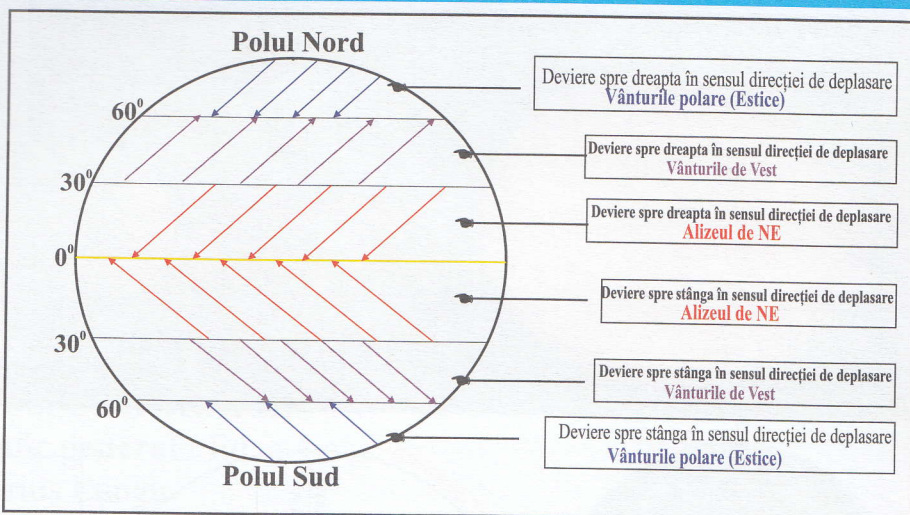
Luna



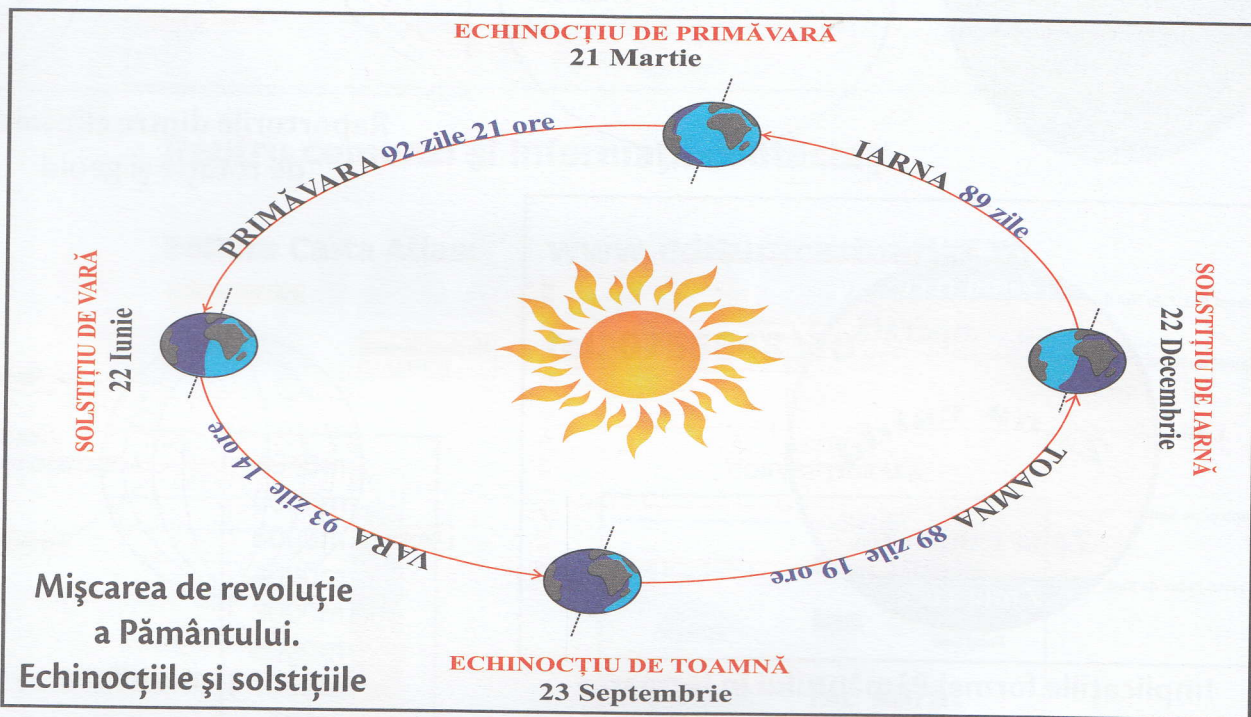
Fazele Lunii




Mișcarea de rotație a Pământului



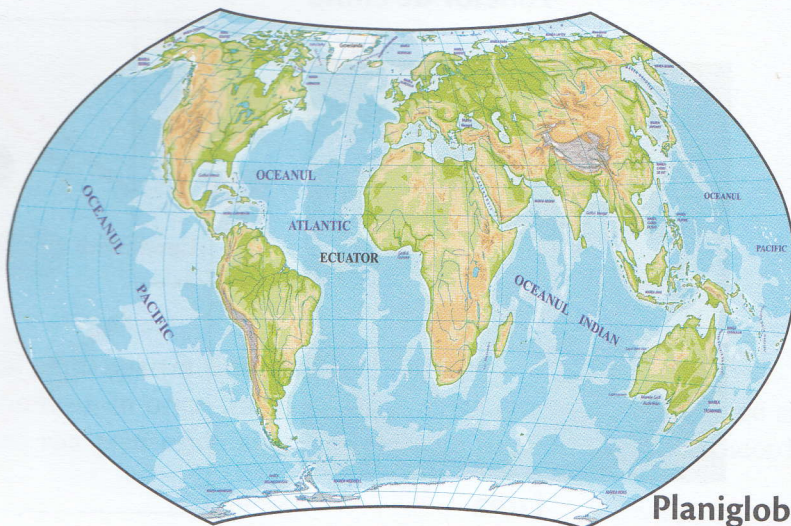
Direcția de deplasare a vânturilor permanente sub efectul forței Coriolis (indus de mișcarea de rotație a Pământului)



Mișcarea de revoluție a Pământului. Echinocțiile și solstițiile

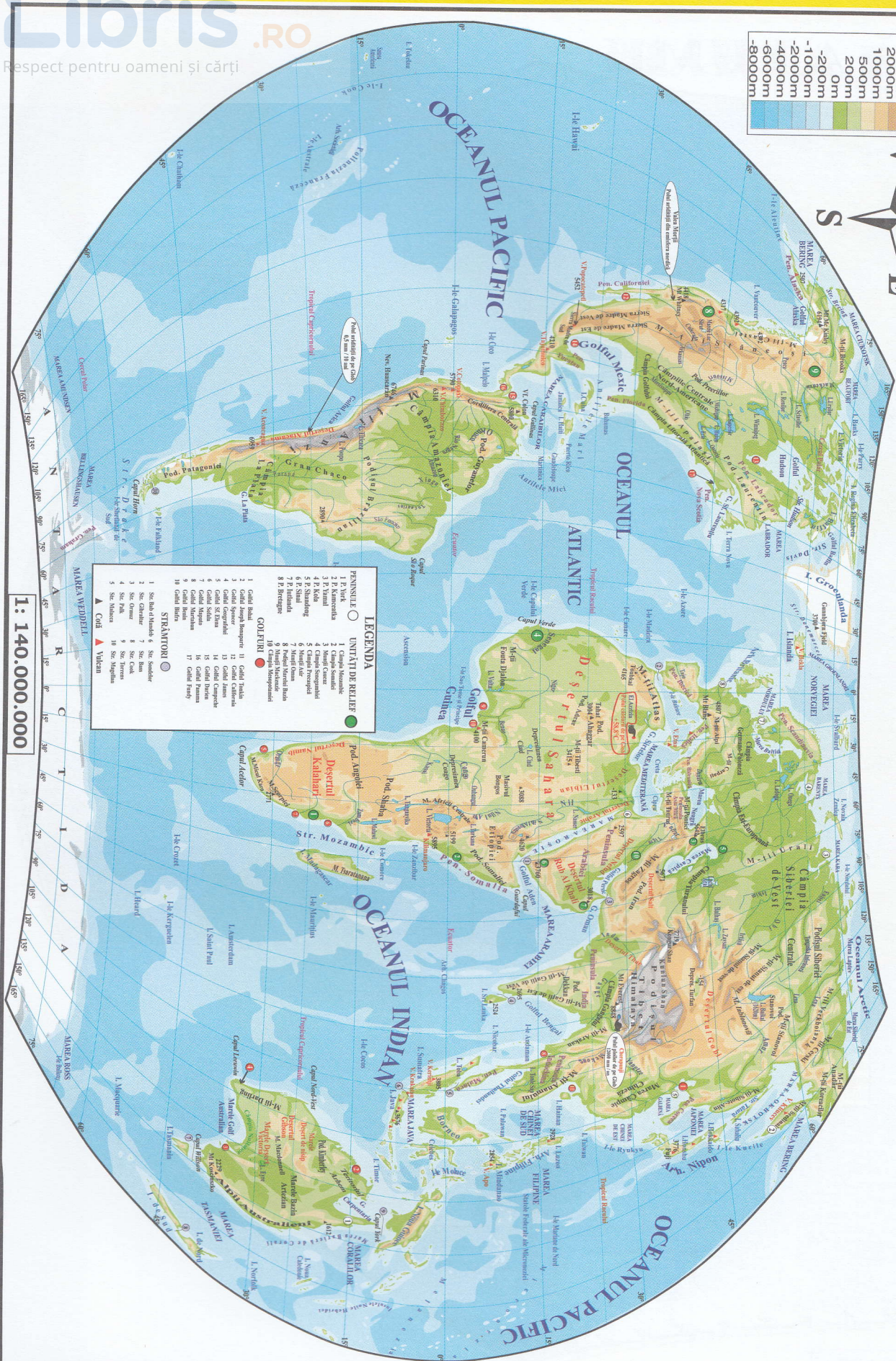


Globul geografic



Planiglobul

HARTA FIZICĂ A LUMII



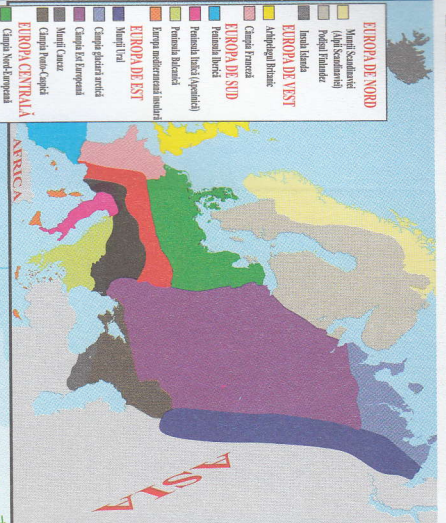
LEGENDA

○ PENINSULE
○ UNITATI DE RELIEF
● MONTANI
● GOLFRURI
● STRAITURI
▲ CORD VULCANI

1. Cordiliera Andinilor
 2. Cordiliera Anzic
 3. Cordiliera Alpină
 4. Cordiliera Himalayeană
 5. Cordiliera Uralilor
 6. Cordiliera Sierra Madre de Occidente
 7. Cordiliera Sierra Madre de Oriente
 8. Cordiliera Appalachiană
 9. Cordiliera Appalachiană de Nord
 10. Cordiliera Appalachiană de Sud
 11. Cordiliera Appalachiană de Est
 12. Cordiliera Appalachiană de Vest
 13. Cordiliera Appalachiană de Sud-Est
 14. Cordiliera Appalachiană de Sud-Vest
 15. Cordiliera Appalachiană de Nord-Est
 16. Cordiliera Appalachiană de Nord-Vest
 17. Cordiliera Appalachiană de Sud-Est
 18. Cordiliera Appalachiană de Sud-Vest
 19. Cordiliera Appalachiană de Nord-Est
 20. Cordiliera Appalachiană de Nord-Vest

1: 140.000.000

EUROPA. HARTA REGIUNILOR GEOGRAFICE



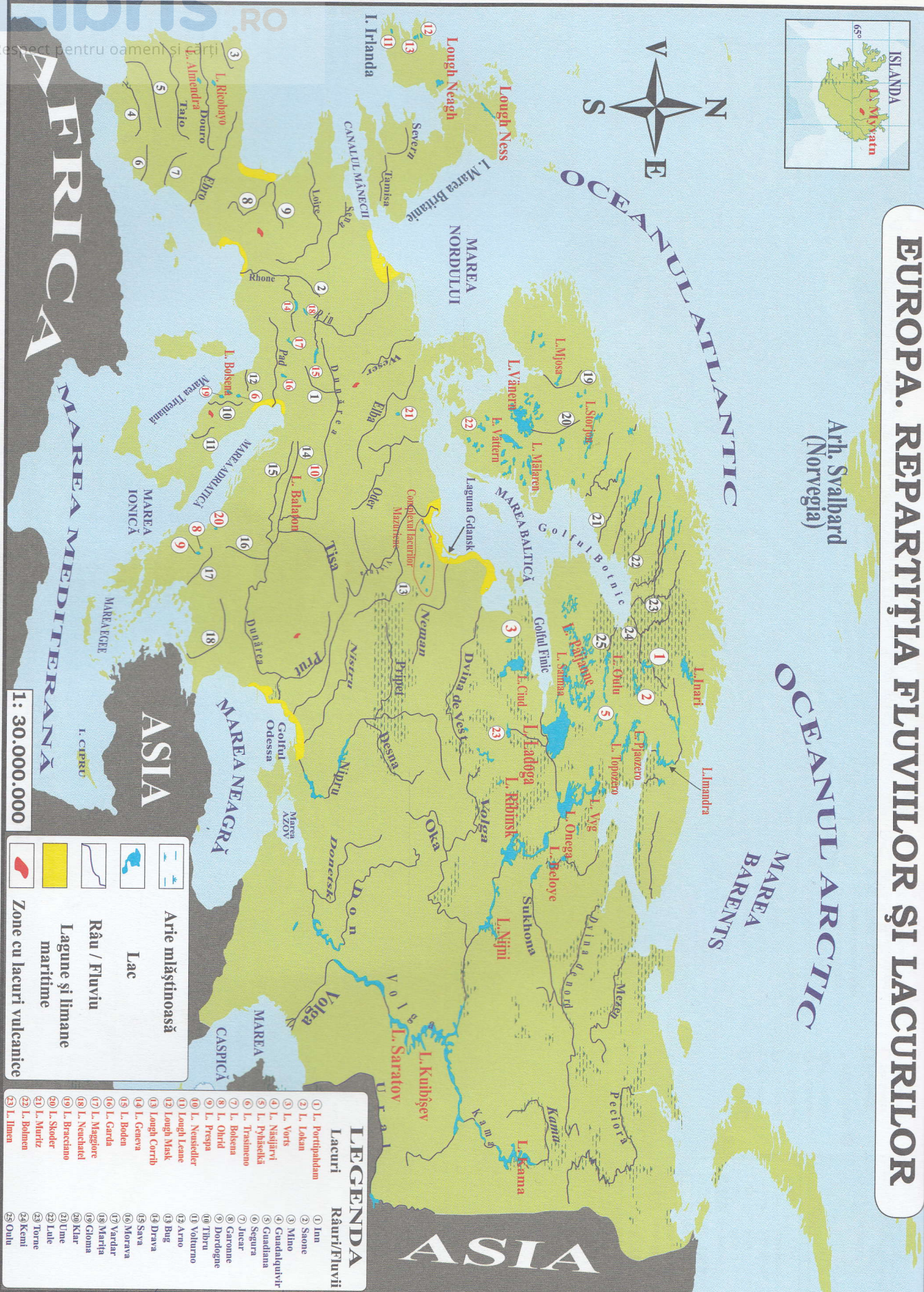

EUROPA. HARTA FIZICĂ



EUROPA. REPARTIȚIA FLUVIILOR ȘI LACURILOR

Art. Svalbard
(Norvegia)

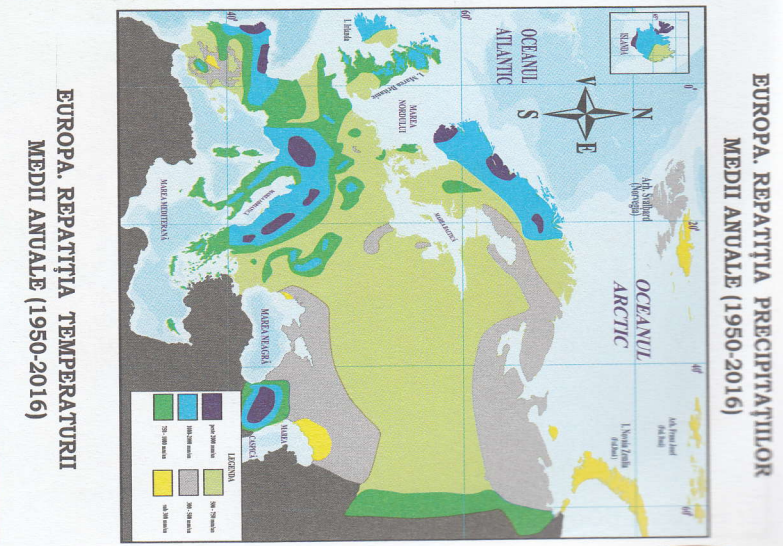
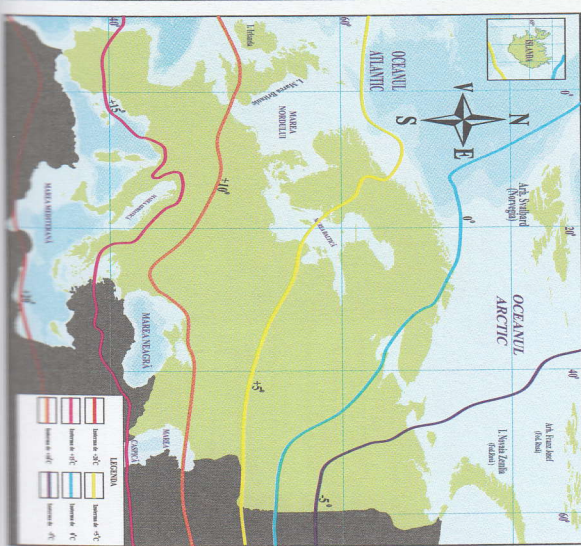
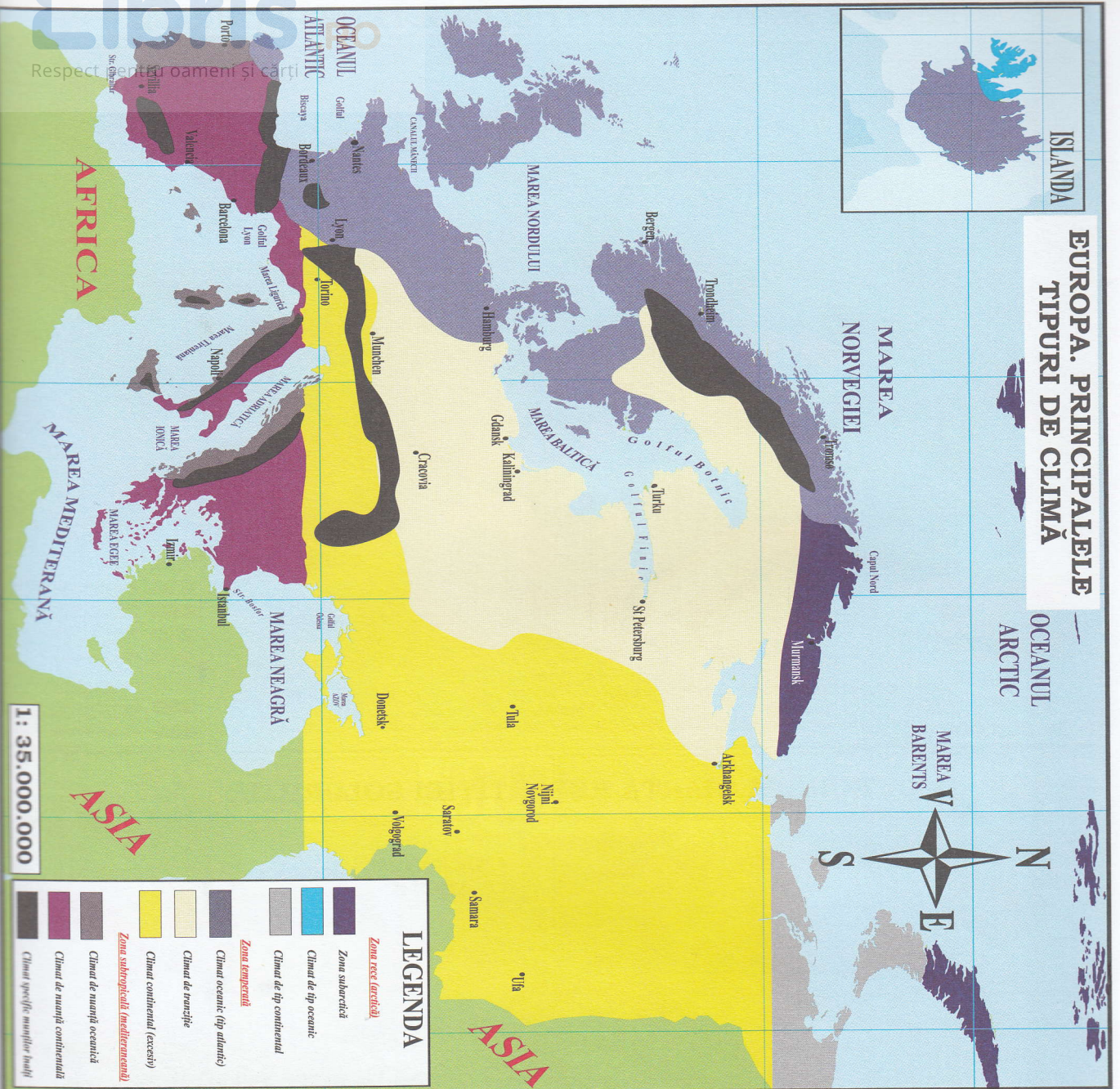
OCEANUL ARCTIC
MAREA BARENTS



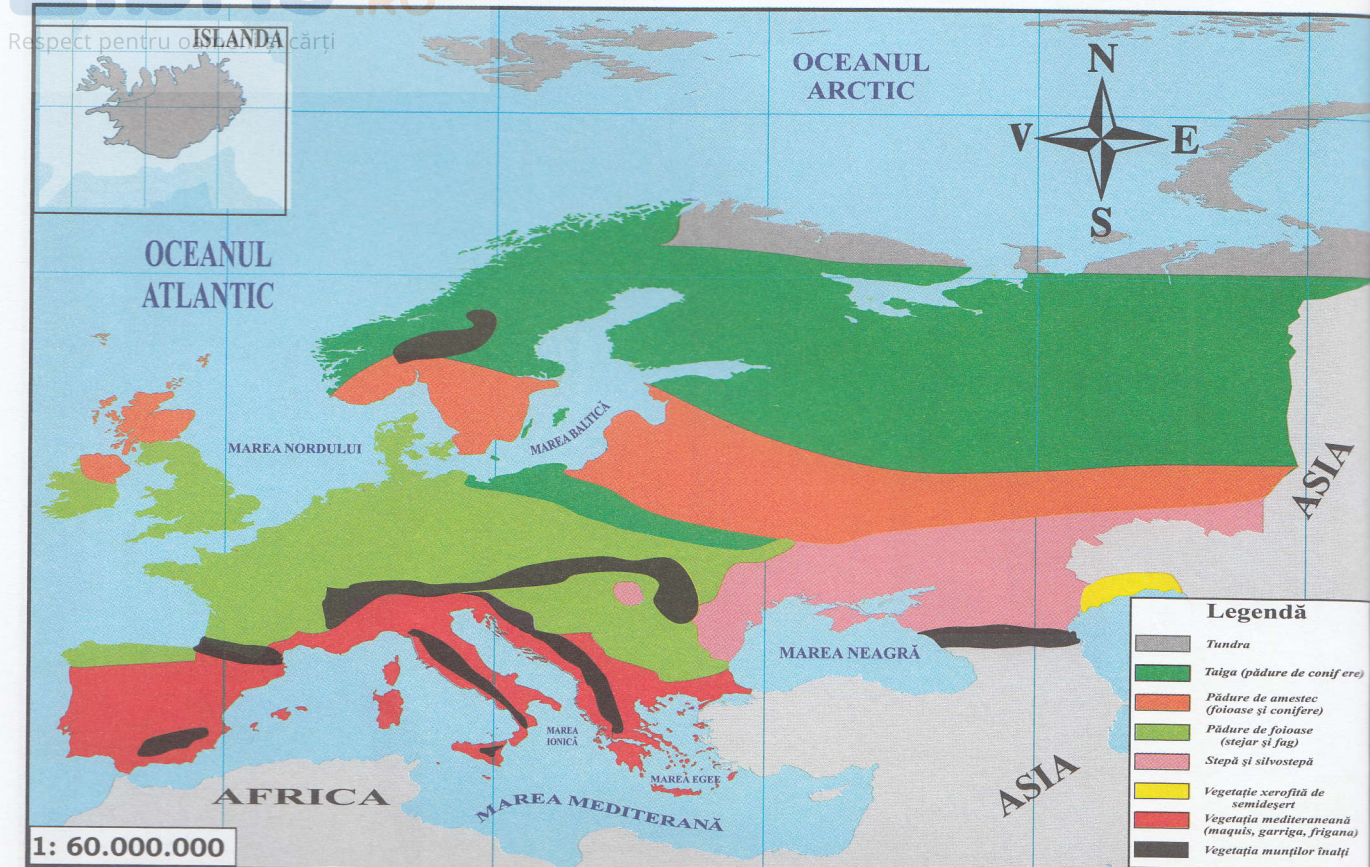
1 : 30.000.000

	Arte mlăștinoasă
	Lac
	Râu / Fluviu
	Lagune și limane maritime
	Zone cu lacuri vulcanice

LEGENDA	
Lacuri	Râuri/Fluvii
1	Jan
2	Portigandam
3	L. Tokan
4	L. Vots
5	L. Nisajiri
6	Guadaluivtr
7	L. Pyntsoka
8	L. Trasmeno
9	L. Baksena
10	L. Ohrid
11	L. Prepa
12	L. Neusodler
13	Lough Leane
14	Lough Mask
15	Lough Corrib
16	L. Garda
17	L. Geneva
18	L. Bodan
19	L. Maggore
20	L. Neuchâtel
21	L. Bracciano
22	L. Skoder
23	L. Murtz
24	L. Torne
25	L. Ihnen
1	Jan
2	Stone
3	Mimo
4	Guadaluivtr
5	Guadaluana
6	Segura
7	Jucur
8	Garome
9	Dorogoue
10	Tibru
11	Volturno
12	Arno
13	Bug
14	Drava
15	Sava
16	Morava
17	Vardar
18	Marita
19	Gimna
20	Klar
21	Uine
22	Lule
23	L. Murtz
24	Torne
25	Kemi



EUROPA. HARTA REPARTIȚIEI VEGETAȚIEI NATURALE



EUROPA. HARTA REPARTIȚIEI SOLURILOR

