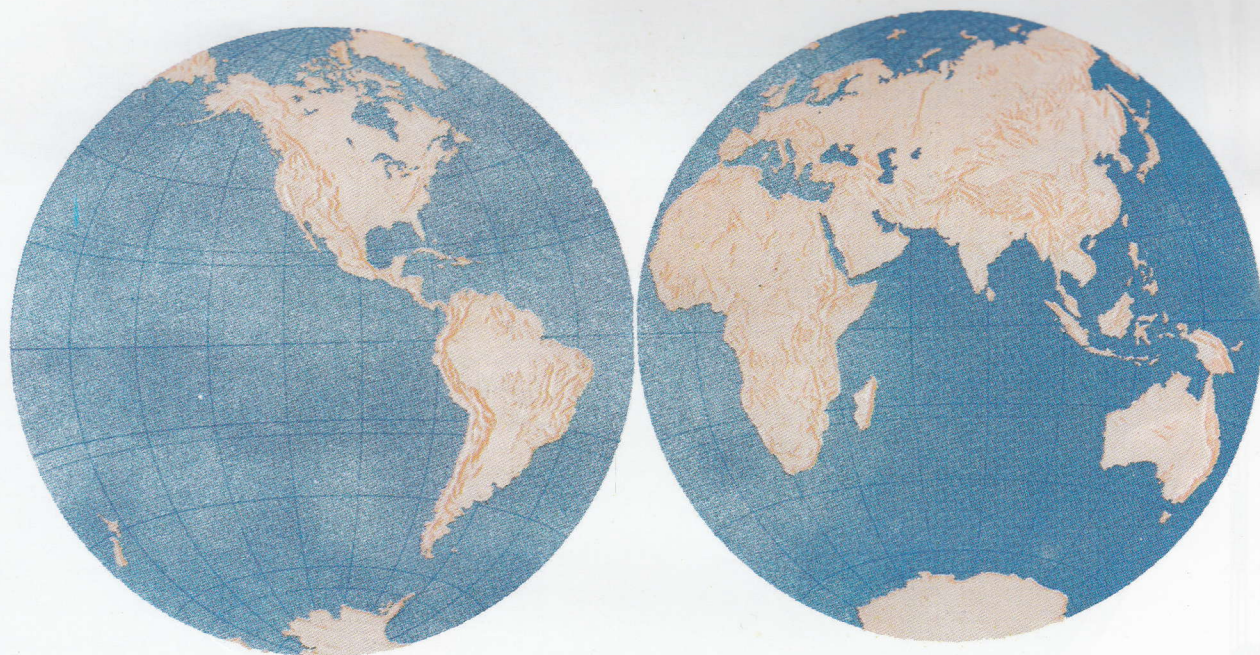







# ATLAS GEOGRAFIC ȘCOLAR















– EDIȚIE REVIZUITĂ –







**Cartografi:**

**VICTOR BRĂTFĂLEANU  
ȘTEFAN VOINEA  
GABRIELA ȘTEFĂNESCU**

-  Granițe de state
-  Granițe de state pe harta politică a lumii
-  Granițe de state federative
-  Granițe de protectorate, colonii și teritorii sub tutelă
-  Granița sectorului polar

-  Lacuri
-  Lacuri cu întindere variabilă
-  Regiuni mlăștinoase
-  Sărături
-  Fluvii, râuri
-  Ape curgătoare temporare și văi seci
-  Curenți calzi
-  Curenți reci
-  Recife coraliene
-  Ghețari
-  Deșerturi de nisip
-  Vulcani
-  2544 Înălțimi deasupra nivelului oceanului
-  11022 Adâncimi sub nivelul oceanului

### LOCALITĂȚI





-  Orașe cu peste 1 000 000 locuitori (unele orașe cu suburbiile)
-  Orașe de la 100 000 la 1 000 000 locuitori (unele orașe cu suburbiile)
-  Orașe de la 10 000 la 100 000 locuitori
-  Localități sub 10 000 locuitori

**BUCUREȘTI** Capitalele de state sunt subliniate cu linie continuă

**Lincoln** Capitalele de state federative sunt subliniate cu linie continuă mai subțire

**Nouméa** Reședințele posesiunilor și teritoriilor sub tutelă sunt subliniate cu linie întreruptă

### CĂI DE COMUNICAȚII

-  Căi ferate
-  Ferry-boat
-  Canaluri
-  Pasuri (trecători)

## CUPRINSUL

Harta politică a lumii .....	2 – 3	Polonia. Cehia. Slovacia. Ungaria .....	20
Planiglobul și regiunile polare. Harta fizică.....	4	Asia. Harta fizică și politică .....	21
Europa. Harta fizică și politică .....	5	Asia de Sud-Vest .....	22
România. Harta fizică .....	6 – 7	Asia de Sud și Sud-Est .....	23
România. Harta economică .....	8	China. Mongolia. R.P.D. Coreeană. Rep. Coreea	24
România. Harta administrativă .....	9	Japonia. Filipine. Indonezia .....	25
Eurasia. Partea de nord .....	10 – 11	America de Nord. Harta fizică și politică .....	26
Europa de Est (Europa continentală) .....	12	Statele Unite ale Americii .....	27
Norvegia. Suedia. Finlanda. Danemarca. Islanda ..	13	America de Sud. Harta fizică și politică .....	28
Marea Britanie. Irlanda (Eire).....	14	Africa. Harta fizică și politică .....	29
Franța. Belgia. Olanda. Luxemburg .....	15	Australia. Noua Zeelandă. Papua-Noua Guinee .	
Germania. Elveția. Austria. Liechtenstein .....	16	Kiribati. Fiji. Solomon. Vanuatu.	
Spania. Portugalia .....	17	Harta fizică și politică .....	30
Italia. Malta. Serbia-Muntenegru.		Geografie matematică .....	31
Slovenia. Croația. Bosnia-Herțegovina.		Principalele proiecții cartografice. Reprezentări	
Macedonia. Albania. Bulgaria. Grecia.		ale formelor de relief .....	32
Turcia (partea vestică) .....	18 – 19		

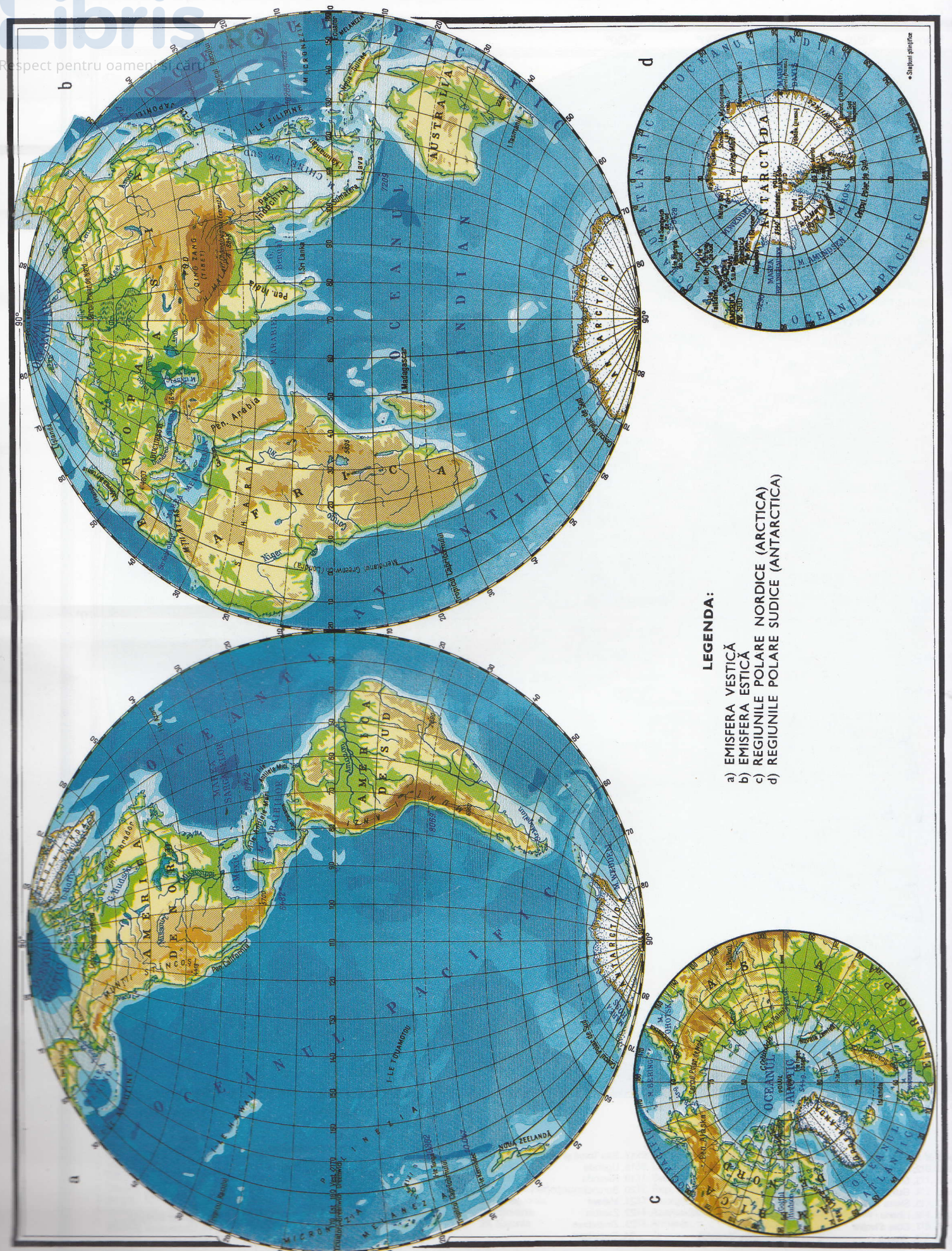
ISBN 978-973-85546-2-7

Autor hărți pag. 8 și pag. 9: prof. Viorela Anastasiu  
 Redactor: prof. Dan Dumitru  
 Tehnoredactor: Mircea Coțofană  
 Coperta: Elena Drăgulelei Dumitru

Pentru difuzare:

- telefon: 223.04.51.
- e-mail: comenzi@cartea-mea.ro  
comenzi@cartescolara.ro


# PLANIGLOBUL ȘI REGIUNILE POLARE. HARTA FIZICĂ




**LEGENDA:**

- a) EMISFERA VESTICĂ
- b) EMISFERA ESTICĂ
- c) REGIUNILE POLARE NORDICE (ARCTICA)
- d) REGIUNILE POLARE SUDICE (ANTARCTICA)

Scara altitudinilor și înălțimilor

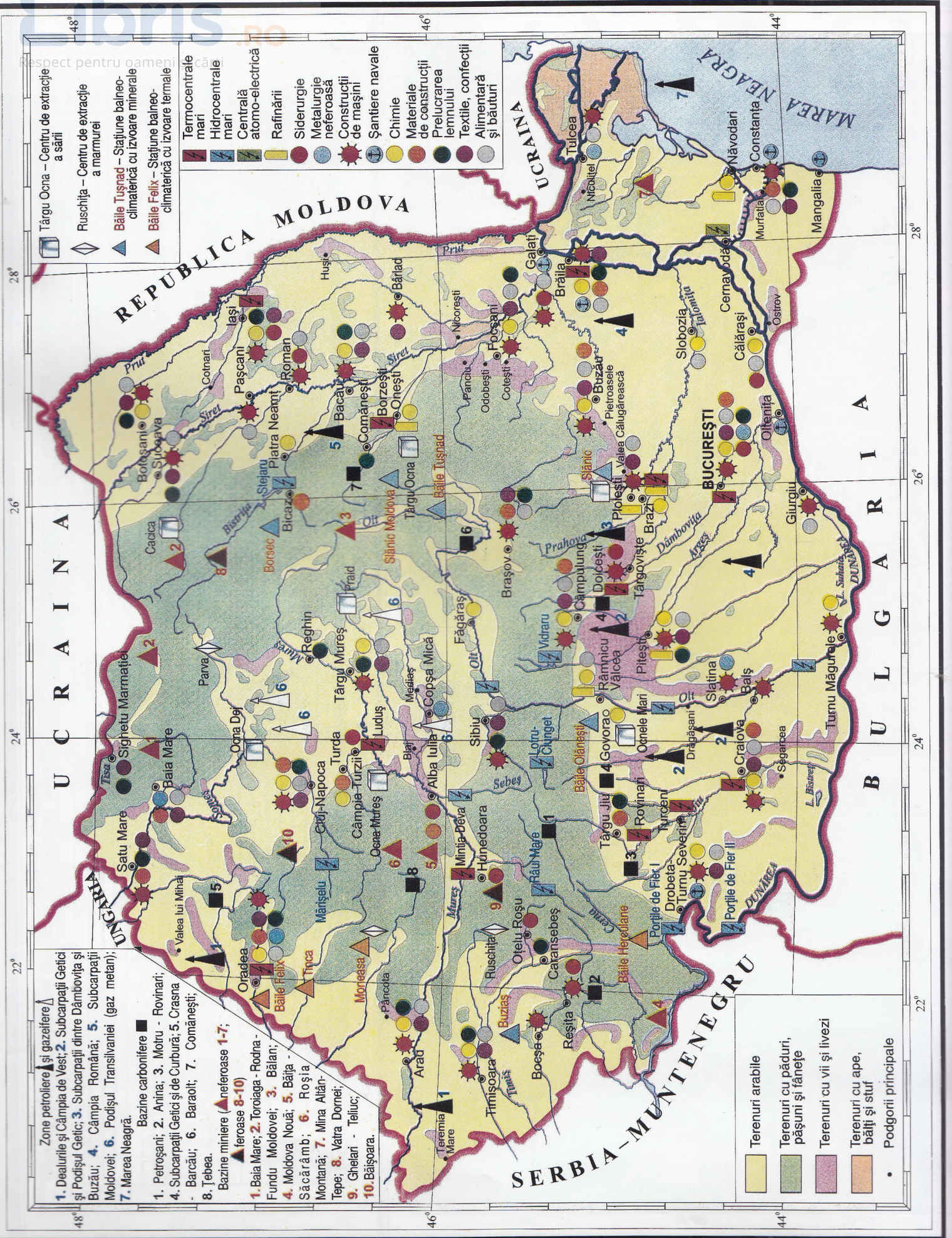


Scara 1: 140 000 000



## EUROPA. HARTA FIZICĂ ȘI POLITICĂ





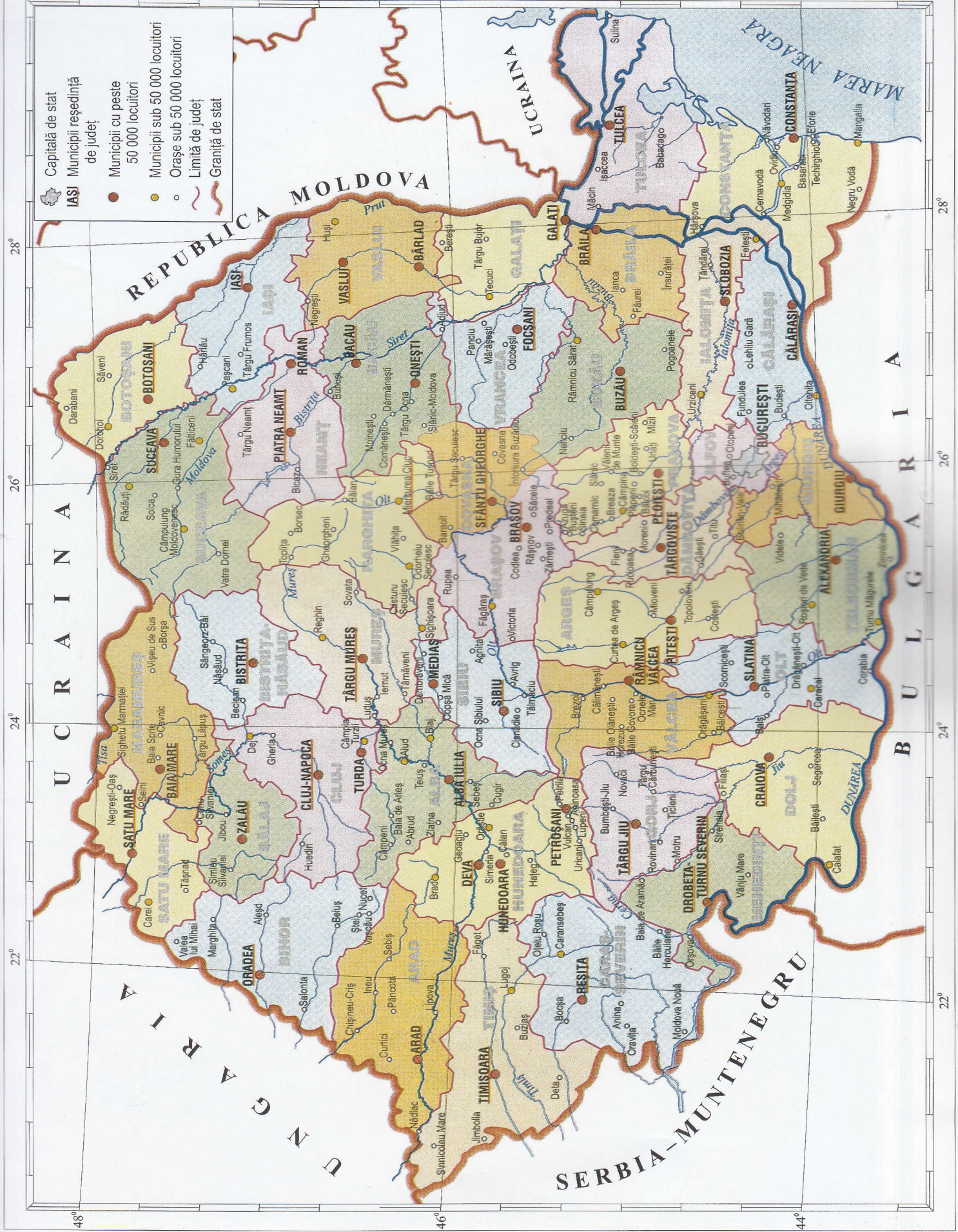
- Zone petrolifere și gazeifere**
- 1. Dealurile și Câmpia de Vest; 2. Subcarpații Getici și Podișul Getic; 3. Subcarpații dintre Dâmbovița și Buzău; 4. Câmpia Română; 5. Subcarpații Moldovei; 6. Podișul Transilvaniei (gaz metan); 7. Marea Neagră.
- Bazine carbonifere**
- 1. Petroșani; 2. Anina; 3. Motru - Rovinari;
- Bazine miniere (Aneroase 1-7; Aleroase 8-10)**
- 1. Baia Mare; 2. Toriaga - Rodna - Fundu Moldovei; 3. Bălan;
  - 4. Moldova Nouă; 5. Băia - Săcărâmb; 6. Roșia Montană; 7. Mina Alături - Tepe; 8. Vatra Dornei;
  - 9. Ghelari - Telic; 10. Băișoara.

- Târgu Ocna - Centru de extracție a sării
- Ruschiza - Centru de extracție a marmurei
- Băile Tușnad - Stațiune balneo-climaterică cu izvoare minerale
- Băile Felix - Stațiune balneo-climaterică cu izvoare termale

- Termocentrale mari
- Hydrocentrale mari
- Centrală atomo-electrică
- Rafinării
- Siderurgie
- Metlurgie neteroasă
- Construcții de mașini
- Șantiere navale
- Chimie
- Materiale de construcții
- Prelucrarea lemnului
- Textile, confecții
- Alimentară și băuturi

- Terenuri arabile
- Terenuri cu păduri, pășuni și fânețe
- Terenuri cu vii și livezi
- Terenuri cu ape, băi și stuf
- Podgorii principale

Respect pentru oameni și cărți



- Capitalia de stat
- IASI Municipii reședință de județ
- Municipii cu peste 50 000 locuitori
- Municipii sub 50 000 locuitori
- Orașe sub 50 000 locuitori
- Limită de județ
- Graniță de stat