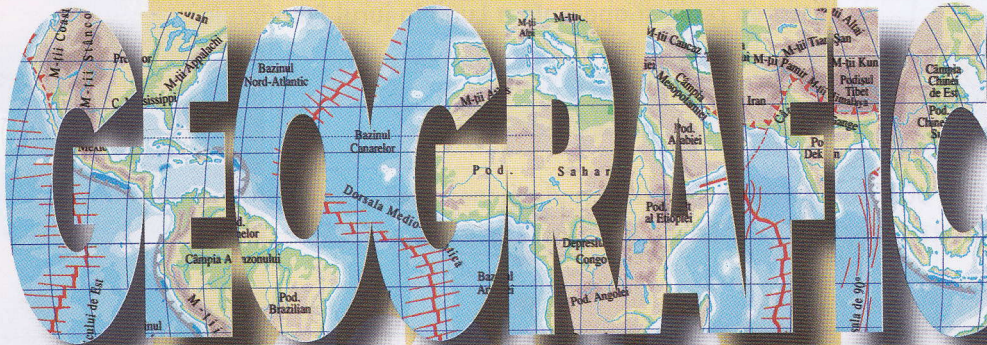


Libris.RO

Respect pentru oameni și cărți

Octavian  
MÂNDRUȚ

# ATLAS



# SOLAR

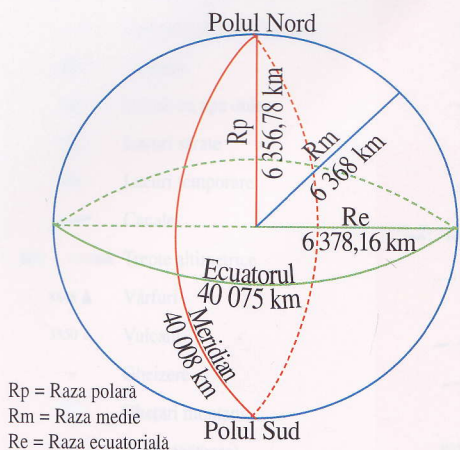
**CORINT**



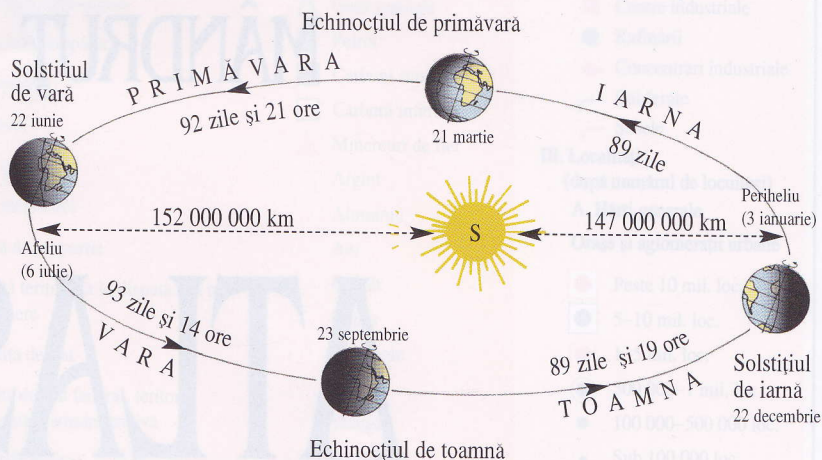
# I. GEOGRAFIE GENERALĂ

Respect pentru oameni și cărți

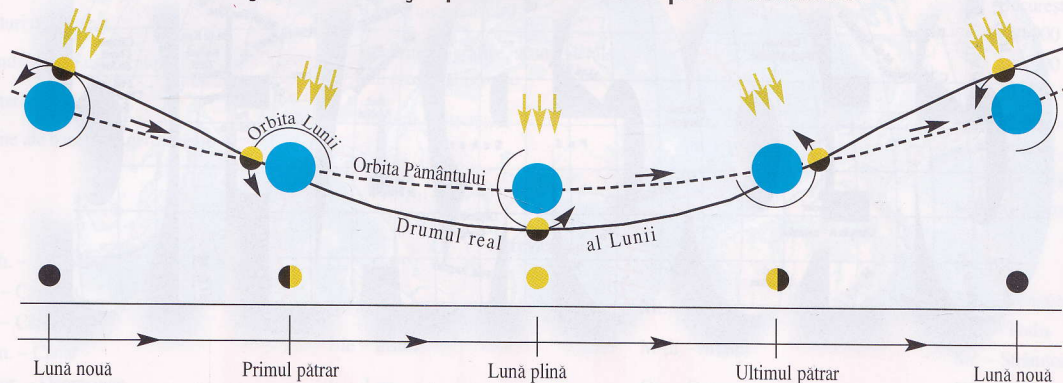
## Principalele dimensiuni ale Pământului



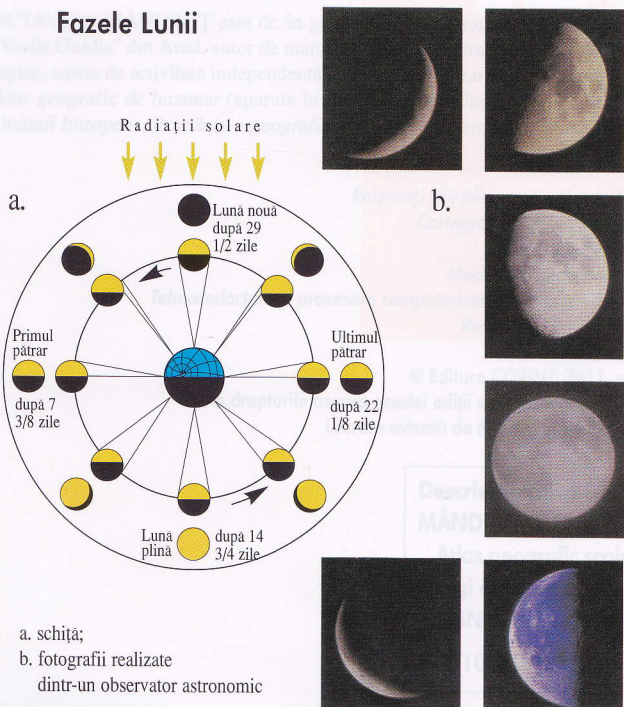
## Mișcarea de revoluție a Terrei



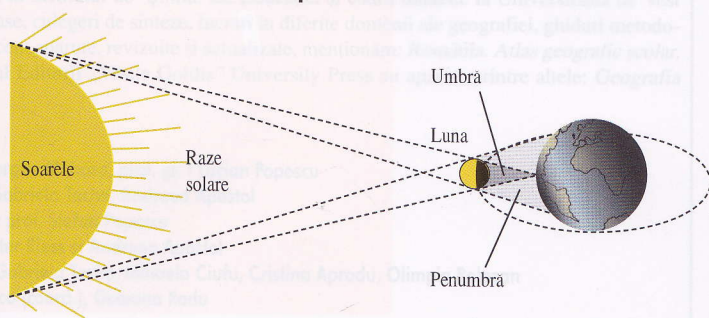
## Mișcarea reală și aparentă a Lunii în jurul Pământului



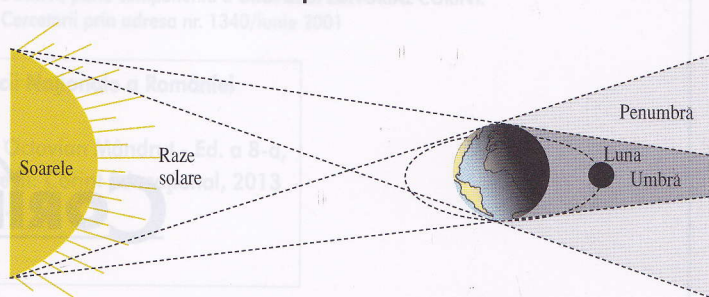
## Fazele Lunii



## Eclipsa de Soare



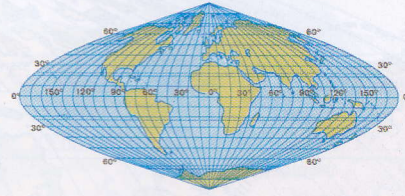
## Eclipsa de Lună



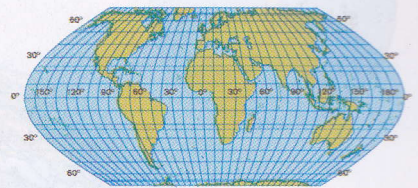





## Proiecția cartografică Mercator-Sanson



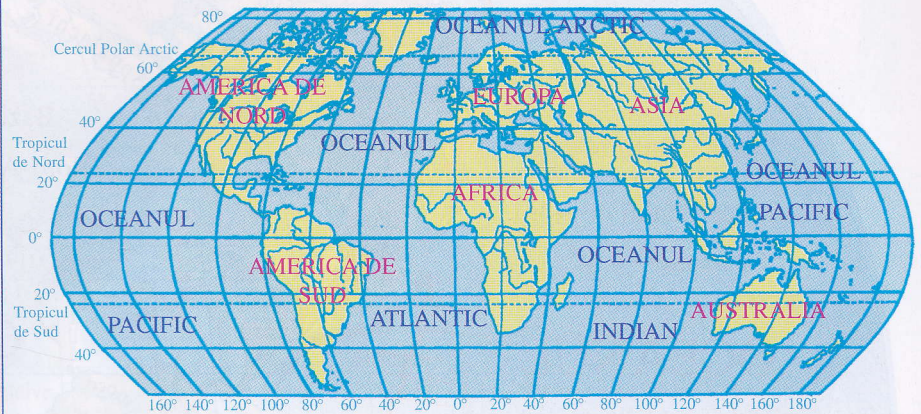
## Proiecția cartografică Eckert



## Sistemul Solar



## Planiglobul



## Fragment din harta lumii realizată în anul 1630 de Jan Jansson





## Relieful Terrei: trepte de relief, elemente morfotectonice și unități majore



### Treptele reliefului major:

Munți foarte înalți (peste 3000 m)

Câmpii (0-200 m)

Munți și podișuri înalte (1000-3000 m)

Câmpii situate sub nivelul mării (0 - -150 m)

Dealuri și podișuri joase (200-1000 m)

Platforma continentală (0 - -200 m)

Abruptul oceanic (-200 - -3000 m)


Bazine oceanice (-3000 - -6000 m)

Fose (sub -6000 m)

Limita medie a banchizei permanente



Raspândirea apei și a uscatului pe suprafața Pamântului (510 mil. km<sup>2</sup>)



**Elemente morfotectonice:**

- Dorsale cu rift și falii de transformare
- Alte dorsale
- Subducție în oceane
- Subducție continentală

Mărimea proporțională a continentelor

